


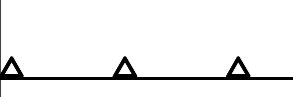








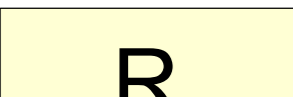




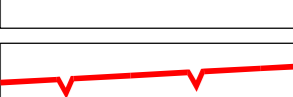


MIASTO I GMINA SKARZEWY MIEJSCOWY PLAN ZAGOSPODAROWANIA PRZESTRZENNEGO DLA CMENTARZA WRAZ Z INFRASTRUKTURĄ TECHNICZNĄ I KOMUNIKACYJNĄ, OBRĘB 2 SKARZEWY W MIEŚCIE SKARZEWY, GMINA SKARZEWY

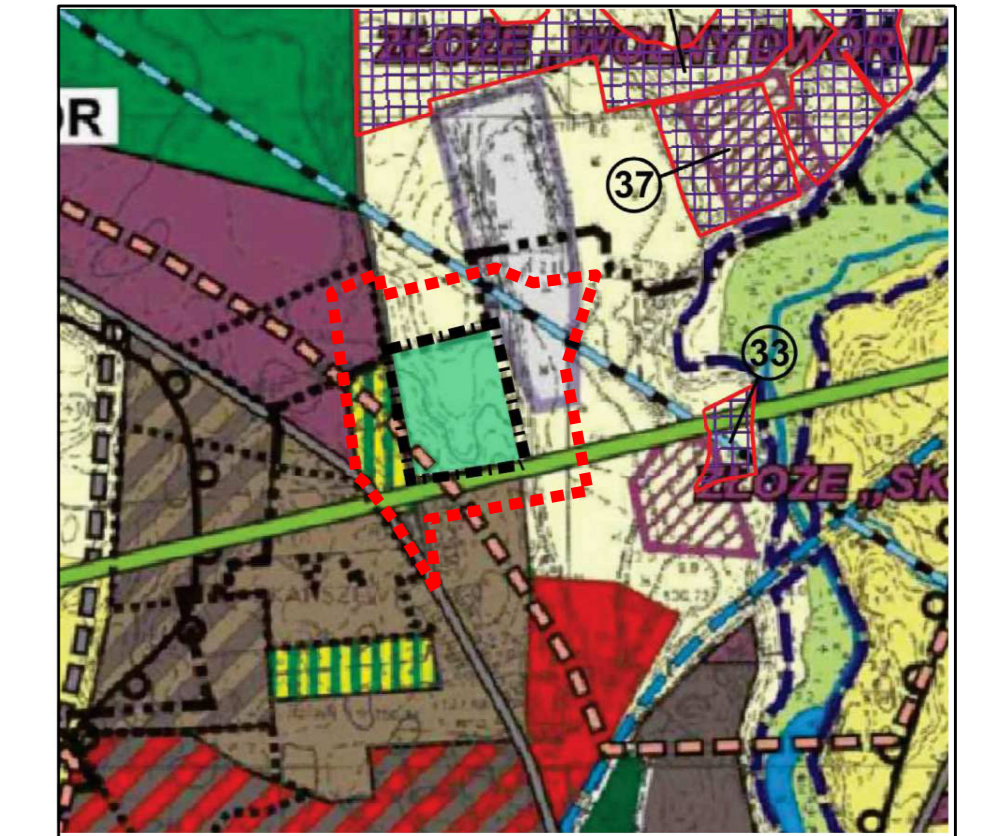
SKALA 1:1000

ZAŁĄCZNIK NR 1
do uchwały Nr
Rady Miejskiej w Skarszewach
z dnia















































OZNACZENIA: USTALENIA STANOWIĄCE

-  GRANICE PLANU
-  LINIE ROZGRANICZAJĄCE TERENY
O RÓŻNYM PRZEZNACZENIU LUB RÓŻNYCH
ZASADACH ZAGOSPODAROWANIA
-  MAKSYMALNE NIENIEPRZEKACZALNE
LINIE ZABUDOWY
-  P/U OZNACZENIA TERENÓW WYDZIELONYCH
LINIAMI ROZGRANICZAJĄCYMI
-  P/U TERENY
PRODUKCYJNO-USŁUGOWE
-  MN TERENY ZABUDOWY
MIESZKANIOWEJ JEDNORODZINNEJ
-  ZD TERENY
OGRODÓW DZIAŁKOWYCH
-  ZC TERENY
CMENTARZA
-  ZL TERENY LASU
-  R TERENY UPRAW POLOWYCH
-  R/ZL TERENY UPRAW POLOWYCH/LASU
-  KD TERENY
DRÓG DOJAZDOWYCH
-  STREFA OCHRONNA CMENTARZA
-  STREFA OGRANICZEŃ OD ISTNIEJĄCEJ
LINII WYSOKIEGO NAPIĘCIA
-  STREFA OGRANICZEŃ OD ISTNIEJĄCEJ
LINII ŚREDNIEGO NAPIĘCIA
-  LINIA PODZIAŁU WEWNĘTRZNEGO
-  a, b LITERY WYZNACZAJĄCE OBSZARY
PODZIAŁU WEWNĘTRZNEGO
-  ZIELEŃ IZOLACYJNA

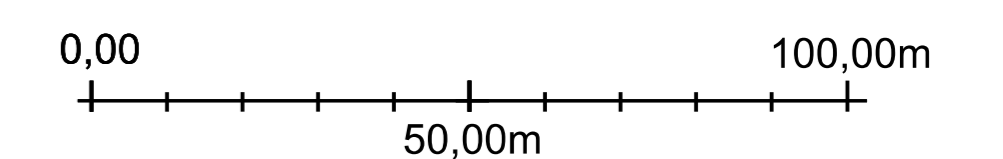
CAŁY TEREN POŁOŻONY W STREFIE OCHRONY
OTOCZENIA ZABYTKOWEGO ZESPOŁU
URBANISTYCZNEGO MIASTA SKARZEWY



WYRYS ZE STUDIUM UWARUNKOWAŃ I KIERUNKÓW
ZAGOSPODAROWANIA PRZESTRZENNEGO
MIASTA I GMINY SKARZEWY Z OZNACZENIEM
GRANIC OBSZARU OBJĘTEGO PROJEKTEM PLANU

KIERUNKI ROZWOJU KOMUNIKACJI		POLITYKA FUNKCJONALNO-PRZESTRZENNA	
	PROJEKTOWANE LINIE KOLEJOWE		Funkcje przestrzenne lub szereg funkcji
	PROJEKTOWANE LINIE DROGOWE		Funkcje przestrzenne lub szereg funkcji
	PROJEKTOWANE LINIE TRAMWAJOWE		Funkcje przestrzenne lub szereg funkcji
	PROJEKTOWANE LINIE TRAMWAJOWE		Funkcje przestrzenne lub szereg funkcji
	PROJEKTOWANE LINIE TRAMWAJOWE		Funkcje przestrzenne lub szereg funkcji
	PROJEKTOWANE LINIE TRAMWAJOWE		Funkcje przestrzenne lub szereg funkcji
	PROJEKTOWANE LINIE TRAMWAJOWE		Funkcje przestrzenne lub szereg funkcji
	PROJEKTOWANE LINIE TRAMWAJOWE		Funkcje przestrzenne lub szereg funkcji
	PROJEKTOWANE LINIE TRAMWAJOWE		Funkcje przestrzenne lub szereg funkcji
	PROJEKTOWANE LINIE TRAMWAJOWE		Funkcje przestrzenne lub szereg funkcji
	PROJEKTOWANE LINIE TRAMWAJOWE		Funkcje przestrzenne lub szereg funkcji
	PROJEKTOWANE LINIE TRAMWAJOWE		Funkcje przestrzenne lub szereg funkcji
	PROJEKTOWANE LINIE TRAMWAJOWE		Funkcje przestrzenne lub szereg funkcji
	PROJEKTOWANE LINIE TRAMWAJOWE		Funkcje przestrzenne lub szereg funkcji
	PROJEKTOWANE LINIE TRAMWAJOWE		Funkcje przestrzenne lub szereg funkcji
	PROJEKTOWANE LINIE TRAMWAJOWE		Funkcje przestrzenne lub szereg funkcji
	PROJEKTOWANE LINIE TRAMWAJOWE		Funkcje przestrzenne lub szereg funkcji
	PROJEKTOWANE LINIE TRAMWAJOWE		Funkcje przestrzenne lub szereg funkcji
	PROJEKTOWANE LINIE TRAMWAJOWE		Funkcje przestrzenne lub szereg funkcji
	PROJEKTOWANE LINIE TRAMWAJOWE		Funkcje przestrzenne lub szereg funkcji
	PROJEKTOWANE LINIE TRAMWAJOWE		Funkcje przestrzenne lub szereg funkcji
	PROJEKTOWANE LINIE TRAMWAJOWE		Funkcje przestrzenne lub szereg funkcji
	PROJEKTOWANE LINIE TRAMWAJOWE		Funkcje przestrzenne lub szereg funkcji

PLAN BYŁ WYŁOŻONY DO PUBLICZNEGO WGLĄDU
WRAZ Z PROGNOZĄ ODDZIAŁYWANIA NA ŚRODOWISKO
W DNIACH OD DO ROKU



NORDA TEAM MIEJSCOWY PLAN ZAGOSPODAROWANIA PRZESTRZENNEGO DLA CMENTARZA WRAZ Z INFRASTRUKTURĄ TECHNICZNĄ I KOMUNIKACYJNĄ OBRĘB 2 SKARZEWY W MIEŚCIE SKARZEWY, GMINA SKARZEWY FAZA / BRANŻA RYSUNEK PLANU SKALA 1 : 1000	główny projektant	mgr inż. arch. Katarzyna Roslak	ZESPÓŁ AUTORSKI mgr Bogusław Grechuta	PODPIS 2020 r.
	zespół projektowy			
	TOMASZ MALISZEWSKI 81-407 GDYŃA, MATEJKI 13/28			