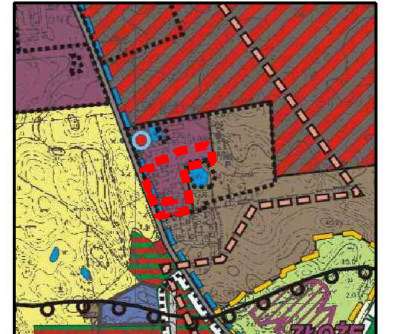


# MIASTO I GMINA SKARSZEWY MIEJSCOWY PLAN ZAGOSPODAROWANIA PRZESTRZENNEGO FRAGMENTU MIASTA SKARSZEWY OBRĘB 10, OBSZAR NR 9, GMINA SKARSZEWY

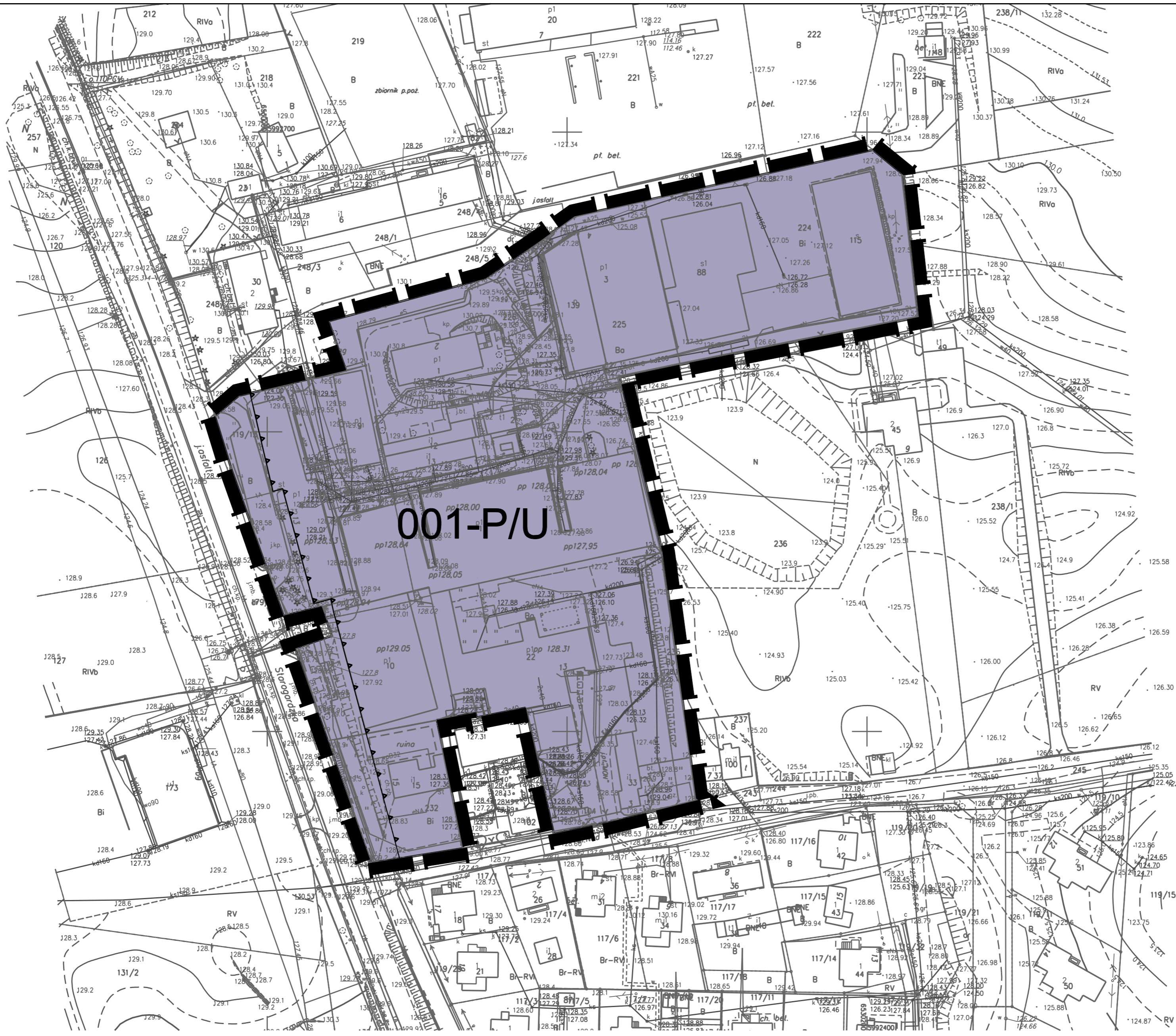
SKALA 1:1000

ZAŁĄCZNIK NR 1

do uchwały Nr .....  
Rady Miejskiej w Skarszewach  
z dnia .....



WYRYS ZE STUDIUM UWARUNKOWAŃ I KIERUNKÓW ZAGOSPODAROWANIA PRZESTRZENNEGO MIASTA I GMINY SKARSZEWY Z OZNACZENIEM GRANIC OBSZARU OBJĘTEGO PROJEKTEM PLANU



KIERUNKI ROZWOJU KOMUNIKACJA	
[Symbol]	BRZOZIWOŚĆ
[Symbol]	BRZOZIWOŚĆ
[Symbol]	BRZOZIWOŚĆ
[Symbol]	BRZOZIWOŚĆ
[Symbol]	PROJEKTOWANA BUDOWNICZA SKARSZEWY
[Symbol]	MIĘDZYPRZEDZIAŁA TRASA ROZWOJOWA
[Symbol]	PROJEKTOWANE PUNKTY OCHRONY TRASY ROZWOJOWEJ

OBIEKTY OBJĘTE OCHRONĄ	
[Symbol]	OBIEKTY I OBSZARY ARCHEOLOGICZNE WRAZIE Z REZERWAMI ZABYTÓW
[Symbol]	STRONISKA ARCHEOLOGICZNE
[Symbol]	OBIEKTY I OBSZARY SWIATOWE W PRZESTRZE ZABYTÓW
[Symbol]	OBIEKTY ARCHYTEKTONICZNE W PRZESTRZE ZABYTÓW
[Symbol]	GRANICA PAKI ODPORNOŚCI
[Symbol]	FORMAŁKI PRZEDZIORY
[Symbol]	PARASITARY

OBZARY OBJĘTE OCHRONĄ	
[Symbol]	GRANICE OCHRONY WIEŻY
[Symbol]	GRANICE OCHRONY WIEŻY
[Symbol]	GRANICE WZDZIAŁANIA PRZEDZIORY
[Symbol]	GRANICE WZDZIAŁANIA WYKONCZONEGO WODOWNIA
[Symbol]	GRANICE PROJEKTOWANEGO SPECJALNEGO OBSZARU OCHRONY WIEŻY WRAZIE Z REZERWAMI ZABYTÓW
[Symbol]	GRANICE PROJEKTOWANEGO SPECJALNEGO OBSZARU OCHRONY WIEŻY WRAZIE Z REZERWAMI ZABYTÓW
[Symbol]	GRANICE PROJEKTOWANEGO SPECJALNEGO OBSZARU OCHRONY WIEŻY WRAZIE Z REZERWAMI ZABYTÓW
[Symbol]	WYKONCZONIE WZDZIAŁANIA WRAZIE Z REZERWAMI ZABYTÓW
[Symbol]	STRONISKA OCHRONY WRAZIE Z REZERWAMI ZABYTÓW
[Symbol]	GRANICE OBSZARÓW WRAZIE Z REZERWAMI ZABYTÓW
[Symbol]	GRANICE OBSZARÓW WRAZIE Z REZERWAMI ZABYTÓW
[Symbol]	GRANICE GŁÓWNEGO ZBIORNIKA WODOPROWADZAJĄCYCH
[Symbol]	LOKALIZACJA WRAZIE Z REZERWAMI ZABYTÓW
[Symbol]	POTENCJALNE ŚLADY ALIENOCEN NATURALNYCH WRAZIE Z REZERWAMI ZABYTÓW
[Symbol]	GRANICE TERENÓW OCHRONY
[Symbol]	GRANICE TERENÓW OCHRONY
[Symbol]	GRANICE TERENÓW OCHRONY
[Symbol]	GRANICE TERENÓW OCHRONY
[Symbol]	GRANICE TERENÓW OCHRONY

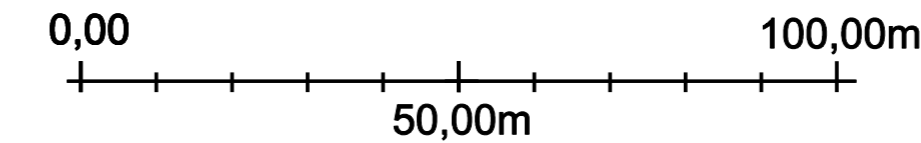
  

POLITYKA FUNKCJONALNO-PRZESTRZENNA		
[Symbol]	1. Tereny zabudowy ogólnokrajowej	1. Tereny zabudowy ogólnokrajowej
[Symbol]	2. Tereny zabudowy ogólnokrajowej	2. Tereny zabudowy ogólnokrajowej
[Symbol]	3. Tereny zabudowy ogólnokrajowej	3. Tereny zabudowy ogólnokrajowej
[Symbol]	4. Tereny zabudowy ogólnokrajowej	4. Tereny zabudowy ogólnokrajowej
[Symbol]	5. Tereny zabudowy ogólnokrajowej	5. Tereny zabudowy ogólnokrajowej
[Symbol]	6. Tereny zabudowy ogólnokrajowej	6. Tereny zabudowy ogólnokrajowej
[Symbol]	7. Tereny zabudowy ogólnokrajowej	7. Tereny zabudowy ogólnokrajowej
[Symbol]	8. Tereny zabudowy ogólnokrajowej	8. Tereny zabudowy ogólnokrajowej
[Symbol]	9. Tereny zabudowy ogólnokrajowej	9. Tereny zabudowy ogólnokrajowej
[Symbol]	10. Tereny zabudowy ogólnokrajowej	10. Tereny zabudowy ogólnokrajowej
[Symbol]	11. Tereny zabudowy ogólnokrajowej	11. Tereny zabudowy ogólnokrajowej
[Symbol]	12. Tereny zabudowy ogólnokrajowej	12. Tereny zabudowy ogólnokrajowej
[Symbol]	13. Tereny zabudowy ogólnokrajowej	13. Tereny zabudowy ogólnokrajowej
[Symbol]	14. Tereny zabudowy ogólnokrajowej	14. Tereny zabudowy ogólnokrajowej
[Symbol]	15. Tereny zabudowy ogólnokrajowej	15. Tereny zabudowy ogólnokrajowej
[Symbol]	16. Tereny zabudowy ogólnokrajowej	16. Tereny zabudowy ogólnokrajowej
[Symbol]	17. Tereny zabudowy ogólnokrajowej	17. Tereny zabudowy ogólnokrajowej
[Symbol]	18. Tereny zabudowy ogólnokrajowej	18. Tereny zabudowy ogólnokrajowej
[Symbol]	19. Tereny zabudowy ogólnokrajowej	19. Tereny zabudowy ogólnokrajowej
[Symbol]	20. Tereny zabudowy ogólnokrajowej	20. Tereny zabudowy ogólnokrajowej

## OZNACZENIA: USTALENIA STANOWIĄCE

- [Symbol] GRANICE PLANU
- [Symbol] LINIE ROZGRANICZAJĄCE TERENY O RÓŻNYM PRZEZNACZENIU LUB RÓŻNYCH ZASADACH ZAGOSPODAROWANIA
- [Symbol] MAKSYMALNE NIEPRZEKARCZALNE LINIE ZABUDOWY
- [Symbol] OZNACZENIA TERENÓW WYDZIELONYCH LINIAMI ROZGRANICZAJĄCYMI
- [Symbol] TERENY PRODUKCJI-NO-USŁUGOWE

PLAN BYŁ WYŁOŻONY DO PUBLICZNEGO WGLĄDU WRAZ Z PROGNOZĄ ODDZIAŁYWANIA NA ŚRODOWISKO W DNIACH OD ..... DO .....2019 roku



<b>NORDA TEAM</b> TOMASZ MALISZEWSKI 81-407 GÓJNA, MATERIAŁ 13/28	
MIJSCOWY PLAN ZAGOSPODAROWANIA PRZESTRZENNEGO FRAGMENTU MIASTA SKARSZEWY, OBRĘB 10, OBSZAR NR 9, GMINA SKARSZEWY	ZESPÓŁ AUTORÓW
FAZA I BRANŻA RYSUNEK PLANU	RODZIAŁ
SKALA 1:1000	2019 r.